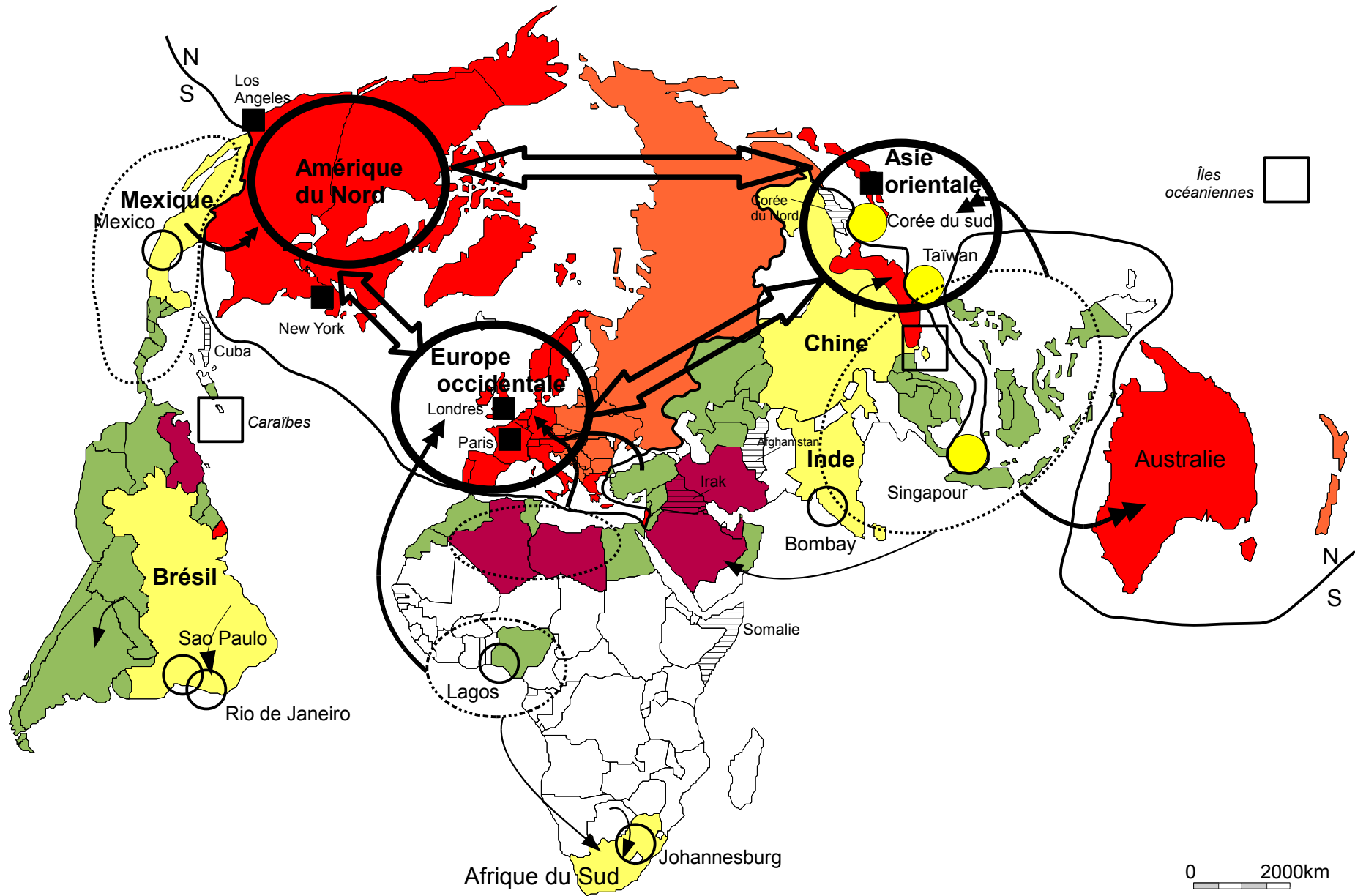


La logique Nord/Sud est-elle pertinente pour rendre compte de l'organisation géoéconomique du monde?



Légende:

1. Des lieux centraux, organisateurs de la mondialisation



Les centres d'impulsion (+Australie).



Ville-monde (centre économique, politique et culturel de rayonnement mondial).



Les périphéries fortement intégrées aux centres d'impulsion



Les NPIA (Nouveaux Pays Industrialisés d'Asie). Accélération du processus d'intégration à la mondialisation. Liens étroits avec les centres d'impulsion.



Mégalopole de rang mondial. Un fonctionnement en réseau: l'AMM (archipel mégalopolitain mondial).




Espace à forte concentration de paradis fiscaux.

2. Les dynamiques suscitées par la mondialisation: Flux et espaces qui s'intègrent au processus.



Zones d'échanges économiques intenses.



Interrelations fortes (principaux flux de marchandises, de capitaux et d'informations).



Pays émergent tirant parti de la mondialisation.

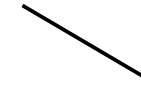


Pays pétrolier.



Pays semi-industrialisé, en situation intermédiaire et en voie inégale d'intégration à la mondialisation.

3. La mondialisation en question: un renforcement des inégalités.



Limite Nord / Sud.




Principaux flux migratoires de travailleurs non-qualifiés. Flux Sud / Nord.




Principaux flux migratoires internes au Sud.



Principaux bassins d'émission de flux migratoires.



PMA (Pays les Moins Avancés).



Pays où la situation politique est un frein au développement (régime autoritaire, conflit ouvert ou instabilité...)