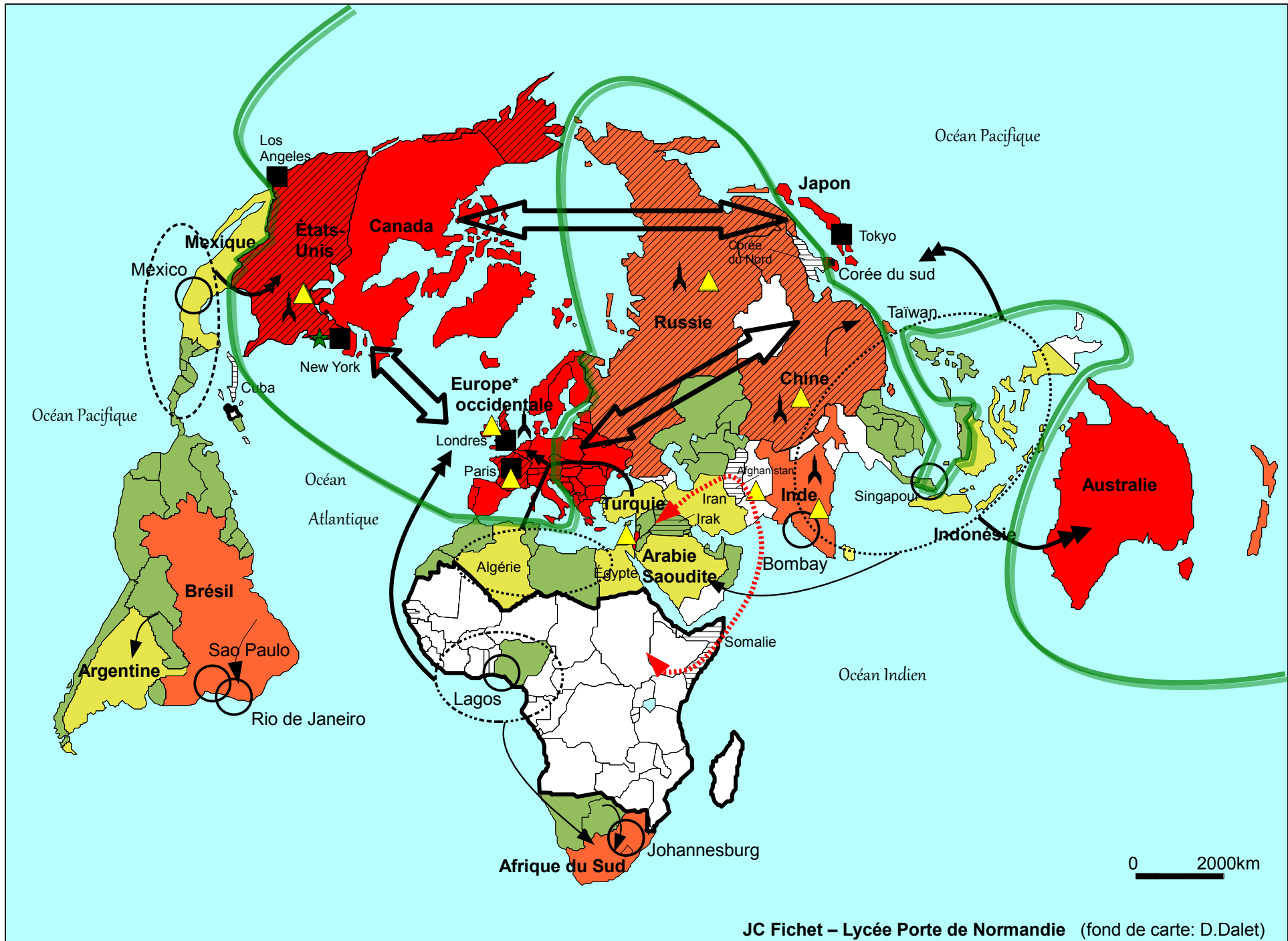


L'organisation géographique du monde : un monde complexe.



* Pour l'Europe occidentale, les membres du G20 sont les pays de l'UE à 27.

Légende:

1. Un espace mondial dominé par des pôles de puissance.



Les centres d'impulsion : pôles anciens de rayonnement économique et/ou politique



Ville-monde (centre économique, politique et culturel de rayonnement mondial).



Mégalopole de rang mondial. (Un fonctionnement en réseau: l'AMM archipel mégalopolitain mondial).



De nouveaux pôles de puissance : un rayonnement économique, une volonté d'affirmation du poids politique.



Puissance régionale.

Brésil

Membre du G20.



Membre permanent du conseil de sécurité de l'ONU.




Siège de l'ONU.



Puissance militaire nucléaire reconnue.

2 A l'échelle mondiale, des espaces mis en réseau.



Interrelations fortes (principaux flux de marchandises, de capitaux et d'informations).



Principaux bassins d'émission de flux migratoires.



Principaux flux migratoires de travailleurs non-qualifiés. Flux Sud / Nord.



Principaux flux migratoires internes au Sud.



Ligne au nord de laquelle la part de la population internautes est > à 50% de la population totale de chaque pays (ligne de fracture numérique).




Capacité de produire et de lancer des satellites de manière autonome.


3. Des tensions, des enjeux de développement durable.



Pays au développement inégal. Déséquilibres dans la répartition des richesses.




PMA (Pays les Moins Avancés).



Pays où la situation politique est un frein au développement (régime autoritaire, conflit ouvert ou instabilité...)



Problèmes sanitaires (récurrence de certaines épidémies), alimentaires (sous-alimentation, malnutrition chroniques, famines). Faible IPE.



L' « Arc des crises ».