

La Russie : un État-continent eurasiatique en recomposition.



1 Estonie 2 Lettonie 3 Lituanie 4 Géorgie 5 Arménie 6 Azerbaïdjan 7 Turquie

JC Fichet – Lycée Porte de Normandie (source du fond de carte vectoriel : Daniel Dalet).

1. L'organisation du territoire et les dynamiques spatiales.



Le cœur de la Russie : foyer de peuplement et centre d'activités.



La périphérie intégrée.



La périphérie éloignée : un espace en réserve. Potentiel en ressources mais des contraintes qui freinent la maîtrise du territoire.



Enclave de Kaliningrad.




Moscou, une capitale en plein renouveau.



Principales métropoles.



Port important.



Flux migratoires internes.



Flux migratoires externes.



Axe majeur de communication.

2. L'enjeu énergétique.



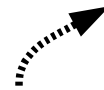
Gisements de gaz exploités



Gisements de pétrole exploités

RUSSIE

Pays dans le top 15 mondial des réserves pétrolières et/ou gazières.



Le gaz, levier politique à l'ouest et à l'est.



Conflit gazier.

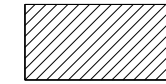


Ressources en hydrocarbures à l'origine de nombreux litiges frontaliers.

3. Quelle ouverture et quelle aire d'influence pour la Russie ?



L'ancien rideau de fer de la guerre froide.



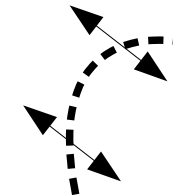
Région à forte majorité de population slave.



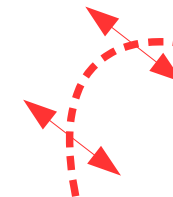
La route maritime du nord, une circulation facilitée par les effets du réchauffement climatique : une ouverture vers l'Arctique.



Zone de conflits, de tensions liés à des mouvements nationalistes ou à des revendications frontalières.



L'ouverture sur l'UE : flux commerciaux et d'IDE.



L'ouverture sur l'Asie : flux commerciaux et d'IDE.